

Bauwerk 01
Brücke über die B 13 neu
im Zuge eines ÖFW
Bau-km 0+891,30
KrW = 99,60 gon LW = 18,00 m
RQ 9B LH > 4,70 m
Br. Kl. gem. Eurocode 1

Bauwerk 02
Brücke über einen ÖFW
im Zuge der B 13 neu
Bau-km 2+031,40
KrW = 70,09 gon LW = 6,50 m
RQ 11,5B LH > 4,50 m
Br. Kl. gem. Eurocode 1

Bauwerk 03
Brücke über die B 13 neu
im Zuge eines ÖFW
Bau-km 3+534,95
KrW = 70,10 gon LW = 18,00 m
RQ 9B LH > 4,70 m
Br. Kl. gem. Eurocode 1

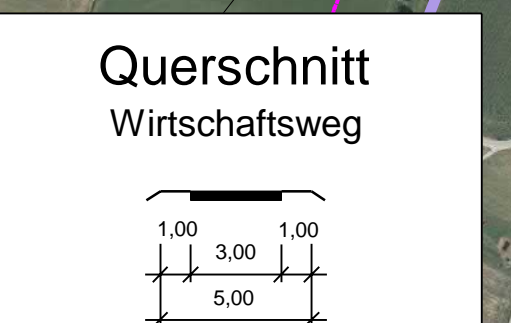
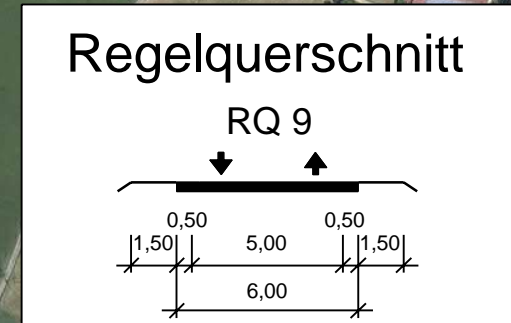
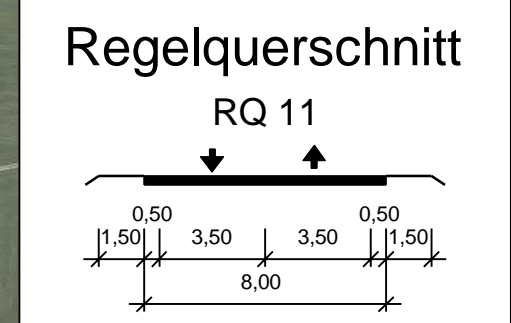
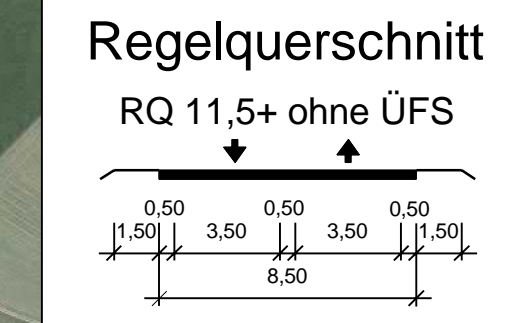
Bauwerk 04
Brücke über die B 13 neu
im Zuge der MB 19
Bau-km 4+424,60
KrW = 99,40 gon LW = 18,00 m
RQ 9B LH > 4,70 m
Br. Kl. gem. Eurocode 1

Bauwerk 05
Brücke über die B 13 neu
im Zuge eines ÖFW
Bau-km 5+448,90
KrW = 97,60 gon LW = 18,00 m
RQ 9B LH > 4,70 m
Br. Kl. gem. Eurocode 1

Bauwerk 06
Brücke über die B 13 neu
im Zuge der Bahnlinie
Bau-km 5+461,75
KrW = 99,80 gon LW = 18,00 m
RQ 9B LH > 4,70 m
Br. zw. Gel. = 6,76 m
Br. Kl. gem. Eurocode 1

Bauwerk 07
Brücke über einen ÖFW
im Zuge der B 13 neu
Bau-km 5+830,25
KrW = 83,50 gon LW = 6,50 m
RQ 11,5B LH > 4,50 m
Br. zw. Gel. = 19,60 m
Br. Kl. gem. Eurocode 1

Bauwerk 08
Brücke über die B 318
im Zuge der B 13 neu
Bau-km 5+939,40
KrW = 97,00 gon LW = 18,00 m
RQ 11,5B LH > 4,70 m
Br. Kl. gem. Eurocode 1



- Zeichenerklärung**
- Einschnittsbeschriftung
 - Müde
 - Bankett
 - Fahrbahn mit Achse
 - Bankett
 - Dammabstimmung
 - Straßenentwerfungen
 - Naturschutzgebiet
 - Landschaftsschutzgebiet
 - FFH-Gebiet
 - Wohngebiet
 - Mischgebiet
 - Gemeindebedarfsgebiet
 - Brücke mit Widerlager
 - Gemeindegrenze
 - Bundesstraße
 - Kreisstraße
 - Bahn
 - Staatsstraße
 - Rückbaustrecke
 - Isophone 49dB Nacht
 - Isophone 54dB Nacht
 - Gebäude Abbruch

Staatliches Bauamt Rosenheim	bearbeitet: Dez. 2019	Bauer
Wittelsbacherstraße 11	gezeichnet: Dez. 2019	Wiegler
83022 Rosenheim	geprüft:	
Tel.: 08031/394-0, Fax: 08031/394-2169, E-Mail: poststelle@stbarn.bayern.de	Projekt: 90013/OU-Holzkirchen	

Nr.	Art der Änderung	Datum	Zeichen

Straßenbauverwaltung Freistaat Bayern	Unterlage / Blatt-Nr.: Lageplan VAR-1-2019-5T
Staatliches Bauamt Rosenheim	Maßstab: 1 : 5000
B 13 Bad Tölz - Holzkirchen OU Holzkirchen	
aufgestellt: Staatliches Bauamt Rosenheim	
Rosenheim, den Dez. 2019	

© Bayerische Vermessungsverwaltung, Geobasisdaten
(Darstellung der Punkte als Eigentumsnachweis nicht geeignet)
© Bayerisches Landesamt für Umwelt, www.lfu.bayern.de
Bezugssystem: Gauß-Krüger
Lagestatus: 120, DHDN90 - (EPSG 31468)
Höhenstatus: 100, DHDN12 (NN) - (EPSG 7699)
Auszug enthält Daten aus dem Rauminformationssystem