








Zeichenerklärung

	zu erwerbende Fläche		Zusammengehörigkeitspfeil
	vorübergehend in Anspruch zu nehmende Fläche		Gemeinde- / Gemarkungsgrenze
	zu erwerbende Fläche für landschaftspflegerische Begleitplanung		Flurstücksgrenze
			Flurstücksnummer

176/3	5664 m ²	Flurstück Nr.	Größe des Flurstückes
2.30.1	1230 m ²	Grunderwerb	
2.30.2	250 m ²	vorübergehende Inanspruchnahme	
2.30.3	500 m ²	Erwerb für landschaftspfl. Begleitplanung	

Ifd. Nr. im Grunderwerbsverzeichnis
 Grunderwerbsplan Nr.

Staatliches Bauamt Rosenheim Wittelsbacherstraße 11 83022 Rosenheim Tel.: 08031/394-0, Fax: 08031/394-2169, E-Mail: poststelle@stbaro.bayern.de		bearbeitet:	Okt. 18	Rödl
		gezeichnet:	Okt. 18	Pon.
		geprüft:	Okt. 18	Bauer
Projekt:		L2080_OU_Schwaberwegen		
		U_10_01_06_Grunderwerbsplan_Blatt_6_LBP.pdf		

Nr.	Art der Änderung	Datum	Zeichen

Feststellungsentwurf

Straßenbauverwaltung Freistaat Bayern Staatliches Bauamt Rosenheim Straße / Abschn.-Nr. / Station: PROJIS-Nr.:	Unterlage / Blatt-Nr.: 10 / 6 Lageplan zum Grunderwerb Maßstab: 1 : 1000
St 2080 Markt Schwaben - Ebersberg OU Schwaberwegen Bau-km 0+080 - Bau-km 2+480	
aufgestellt: Staatliches Bauamt Rosenheim  Högenauer, Baudirektor Rosenheim, den 17.12.2018	