
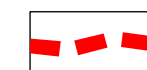
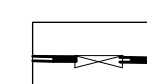
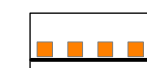









LEGENDE - Maßnahmen



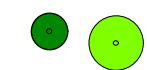



Leit- und Sperreinrichtungen

-  Amphibienschutzzaun, einseitig überkletterbar (gem. 1.6 V)
-  Begrenzung des Baufeldes (Bauzaun gem. 1.2 V)
-  Wildschutzzaun mit Zugangstor

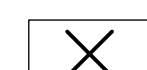




Anlage von Maßnahmenflächen (Kompensation nach BaykompV und Waldrecht)

-  Grenze der Kompensationsmaßnahme
-  Neuanlage von Laubmischwald
-  Neuanlage von naturnahem, standortgerechten Buchenwald
-  Entwicklung eines gestuften Waldrandes durch Pflanzung
-  Entwicklung eines artenreichen Waldsaums durch Initialansaat
-  Entwicklung von artenreichem Extensivgrünland
-  Anlage von extensiv bewirtschafteten Ackerstrukturen
-  Anlage von Blühstreifen

Anlage und Entwicklung von Vegetationsflächen (Gestaltung, Vermeidung)

-  Flächiger Gehölzbestand, straßenbegleitende Hecke
-  Ansaat mit Saatgutmischung 'Landschaftsrassen' zur Entwicklung langgrasiger, gehölzfreier Saumstreifen
-  Kleinbaum / Großbaum als Einzelbaum, Baumreihe, -gruppe
-  Ansaat mit Saatgutmischung 'Landschaftsrassen' (Offenland)
-  Ansaat mit Saatgutmischung 'Untersaat für Gehölze' (Wald)
-  Ansaat mit Saatgutmischung 'trockene Magerstandorte' (Offenland und Wald)

Sonstige Maßnahmen

-  zu fällender Einzelbaum
-  Entsiegelung ehemaliger Verkehrsflächen bei Anschluss an Wald: Wiederaufforstung
-  Unterpflanzung bei angeschnittenem Waldrand
-  umhängen von Fledermauskästen innerhalb des dargestellten Suchraums (1000-Fledermauskästenprojekt, Funde 2012)
-  Suchraum für geeignete Habitatbäume, 300 - 1000 m Entfernung zur Trasse (7 A_CEF)

Technische Planung

-  Trasse des geplanten Vorhabens
-  Außenlinie der vorübergehenden Inanspruchnahme (Baufeld)
-  Verkehrsfläche
-  Bauwerk
-  Lärmschutzwand
-  Bankett
-  Entwässerungsmulde
-  Geh- und Radweg
-  Gehweg
-  Wirtschaftsweg, unbefestigt

Erläuterung Maßnahmentyp

- V** Vermeidungsmaßnahme
- G** Gestaltungsmaßnahme
- A / E** Ausgleichs- / Ersatzmaßnahme
- W** Waldersatz (ausschließlich nach Waldrecht)

Zusatzindex


- CEF** Maßnahmen zur Sicherung der kontinuierlichen ökologischen Funktionalität von Fortpflanzungs- und Ruhestätten


Maßnahmennummer und Beschreibung

Ggf. mit Hinweis auf Zielart / -artengruppe bei Maßnahmen mit Beitrag zum Artenschutz

- 1.1 V** Schutzmaßnahmen bei der Rodung von Gehölzbeständen und bei der Baufeldräumung, einschl. Schutz von Fledermäusen in Gehölzbeständen
- 1.2 V** Schutz von an das Baufeld angrenzenden Biotopen, empfindlichen Beständen, Lebensräumen besonders wertgebender Arten vor und während der Bauausführung
- 1.3 V** Schutzmaßnahmen für zu erhaltende Bäume, Pflanzenbestände und Vegetationsflächen gemäß DIN 18920 / RAS-LP4 während der Bauausführung sowie Vor- und Unterpflanzung angeschnittener Gehölzränder
- 1.4 V** Schutz von Ackerbrütern und ihrer Gelege während der Bauzeit
- 1.5 V** Schutz von Fledermäusen und Greifvögeln bei Jagdflügen im straßennahen Umfeld und / oder auf Straßennebenflächen
- 1.6 V** Schutz benachbarter Amphibien- und Reptilienvorkommen in der Bauphase
- 1.7 V** Umhängen von Fledermauskästen und Vogelnistkästen
- 1.8 V** Schutz von Haselmäusen bei Rodung von Wald-/ Gehölzbeständen
- 2 W/E** Neuanlage von naturnahem, standortgerechten Buchenwald
- 3 E** Entwicklung von artenreichem Extensivgrünland
- 4 E** Entwicklung von artenreichem Extensivgrünland
- 5 W/A** Neuanlage von naturnahem, standortgerechten Buchenwald
- 6 W/A** Neuanlage von Laubmischwald aus gebietsheimischen Arten nach Entsiegelung eines Teilstücks der St 2080
- 7 A_CEF** Erhöhung des Höhlen- und Spaltenangebots als Lebensstätten baumbewohnender Tierarten
- 8 A_CEF** Optimierung von Waldlebensräumen für die Haselmaus und Erhöhung der Quartiermöglichkeiten
- 9 A_CEF** Optimierung und Neuschaffung von Lebensräumen und Habitatelementen für Ackerbrüter in der offenen Kulturlandschaft
- 10 G** Landschaftsgerechte Gestaltung und Einbindung der Straßenböschungen, entsiegelter Flächen und Kleinflächen außerhalb der Straßenböschungen

Maßnahmenkennung



 Horstmann + Schreiber Dipl. Ing. Landschaftsarchitekten	Datum		Zeichen
	bearbeitet:	Dez. 2018	lo
	gezeichnet:	Dez. 2018	lo
	geprüft:	Dez. 2018	ds

Freistaat Bayern Staatliches Bauamt Rosenheim Wittelsbacherstraße 11 83022 Rosenheim Tel. 08031 / 394-0, Fax 08031 / 394-2169, E-Mail: poststelle@stbaro.bayern.de		bearbeitet:		
gezeichnet:				
		geprüft:	Dez. 2018	Zehentmair
PSP Nr.:				
Projekt:		St2080 Markt Schwaben-Ebersberg OU Schwaberwegen		
Datei:		278_2_OU Schwaberwegen_Unterlage 9_2_BI_0_2018-12-17.pdf		


Nr.	Art der Änderung	Datum	Zeichen

FESTSTELLUNGSENTWURF

Straßenbauverwaltung Freistaat Bayern Staatliches Bauamt Rosenheim Straße / Abschn.-Nr. / Station: St 2080 / 220 / 0,120 - 240 / 0,923 PROJIS-Nr.:	Unterlage / Blatt-Nr.: 9.2/ 0 Maßnahmenplan Blatt 0 Legende Maßstab: 1 : 2.000
--	---

**St 2080 Markt Schwaben - Ebersberg
Ortsumfahrung Schwaberwegen**

Bau-km 0+080 bis Bau-km 2+480

aufgestellt: Staatliches Bauamt Rosenheim  Högenauer, Baudirektor Rosenheim, den 17.12.2018	
--	--

Geobasisdaten: © Bayerische Vermessungsverwaltung (www.geodaten.bayern.de) (Darstellung der Flurkarte als Eigentumsnachweis nicht geeignet)
 Biotop- und Schutzgebietsdaten: © Bayerisches Landesamt für Umwelt (www.lfu.bayern.de)