

- ### Zeichenerklärung
- Gemeindegrenze
  - Flurstücksgrenze
  - Flurstück-Nr.
  - Höhenlinie
  - Einschnittsboschung
  - Mulde
  - Bankett
  - Fahrbahn mit Achse
  - Bankett
  - Dammböschung
  - Straßeneinflächen
  - Wirtschaftsweg, bit. bef.
  - Wirtschaftsweg, unbef.
  - Geh- u. Radweg
  - Gehweg
  - Rücklauffläche
  - freizuhaltenes Sichtfeld
  - Wohngebiet
  - Gewerbegebiet
  - Waldfläche
  - Landschaftsschutzgebiet
  - Bannwald
  - Brücke mit Widerlager
  - Wildschutzzaun mit Zugangstor
  - Lärmschutzwand
  - Immissionsort Nr. ohne Grenzwertüberschreitung




Staatliches Bauamt Rosenheim Wittelsbacherstraße 11 83022 Rosenheim Tel.: 08031/394-0, Fax: 08031/394-2169, E-Mail: poststelle@stbaro.bayern.de		bearbeitet: Okt. 18 Röd gezeichnet: Okt. 18 Pon. geprüft: Okt. 18 Bauer Projekt: L2080_OU_Schwaberwegen U_07_02_Lageplan_Immissionen_Blatt_2.pdf
--	---	--

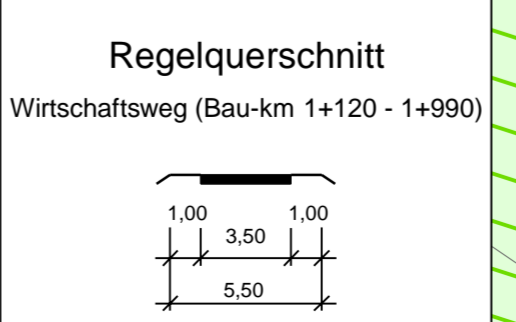
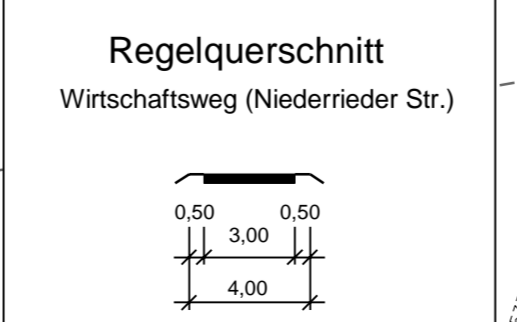
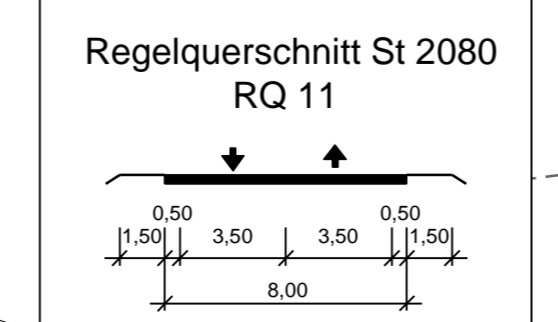
Nr.	Art der Änderung	Datum	Zeichen

## Feststellungsentwurf

Straßenbauverwaltung Freistaat Bayern Staatliches Bauamt Rosenheim Straße / Abschn.-Nr. / Station: St 2080 / 220 / 0,120 - 240 / 0,923 PROJIS-Nr.:	Unterlage / Blatt-Nr.: 7 / 2 <b>Lageplan</b> zu den Immissionsorten Bau-km 0+780 - 1+540 Maßstab: 1 : 1000
---	--

**St 2080 Markt Schwaben - Ebersberg  
OU Schwaberwegen**  
Bau-km 0+080 - Bau-km 2+480

aufgestellt:  
Staatliches Bauamt Rosenheim  
  
Hilgenauer, Baudirektor  
Rosenheim, den 17.12.2018



© Bayerische Vermessungsverwaltung, Geobasisdaten  
 Darstellung der Flurstücke als Eigentumsverhältnisse nicht geeignet  
 © Bayerisches Landesamt für Umwelt, www.lfu.bayern.de  
 Bezugsystem: Gauß-Krüger  
 Lagestatus: 120, DHDN90 - (EPSG 31468)  
 Höhenstatus: 100, DHHN12 (NN) - (EPSG 7699)  
 Auszug enthält Daten aus dem Rauminformationssystem