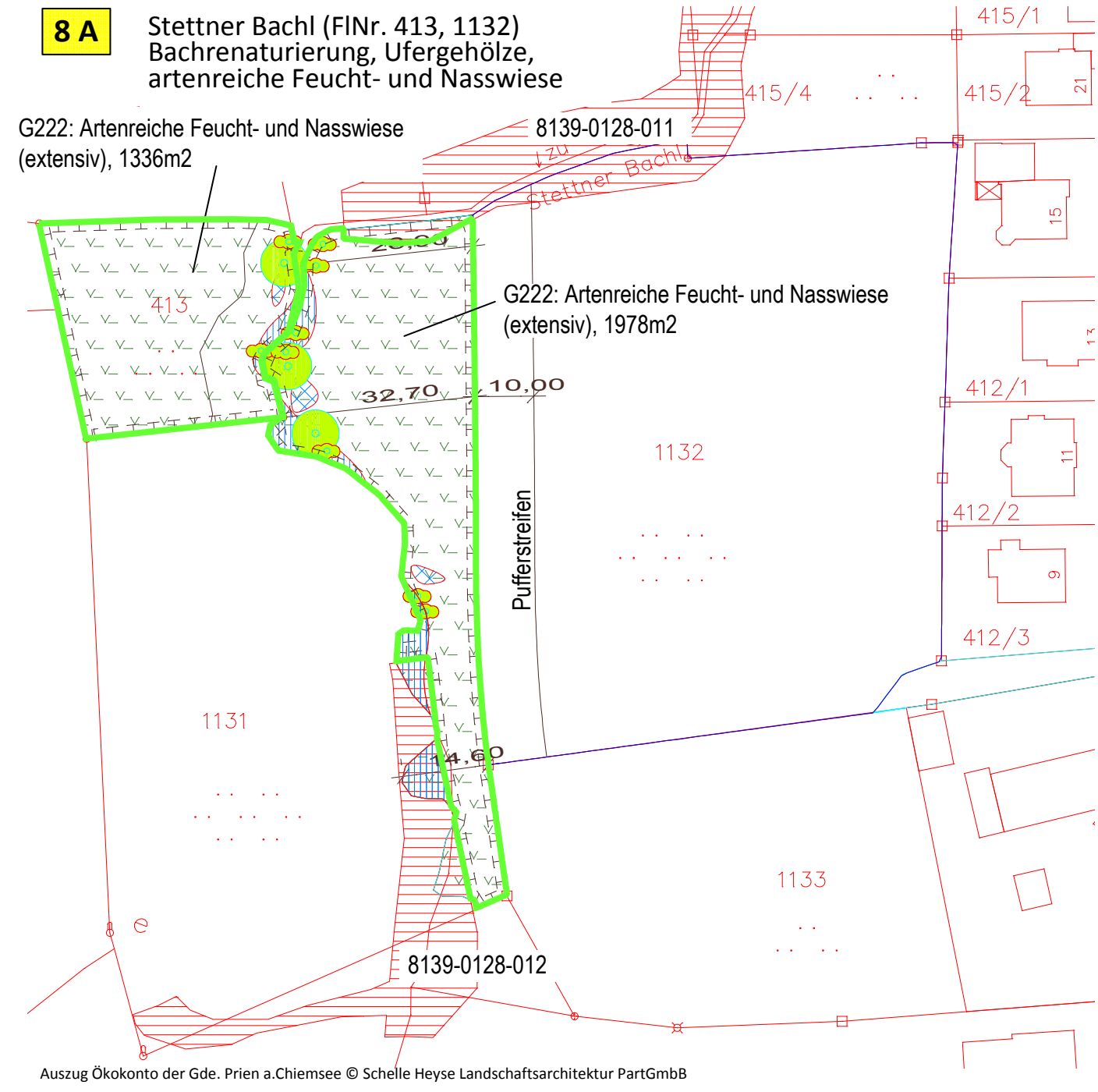
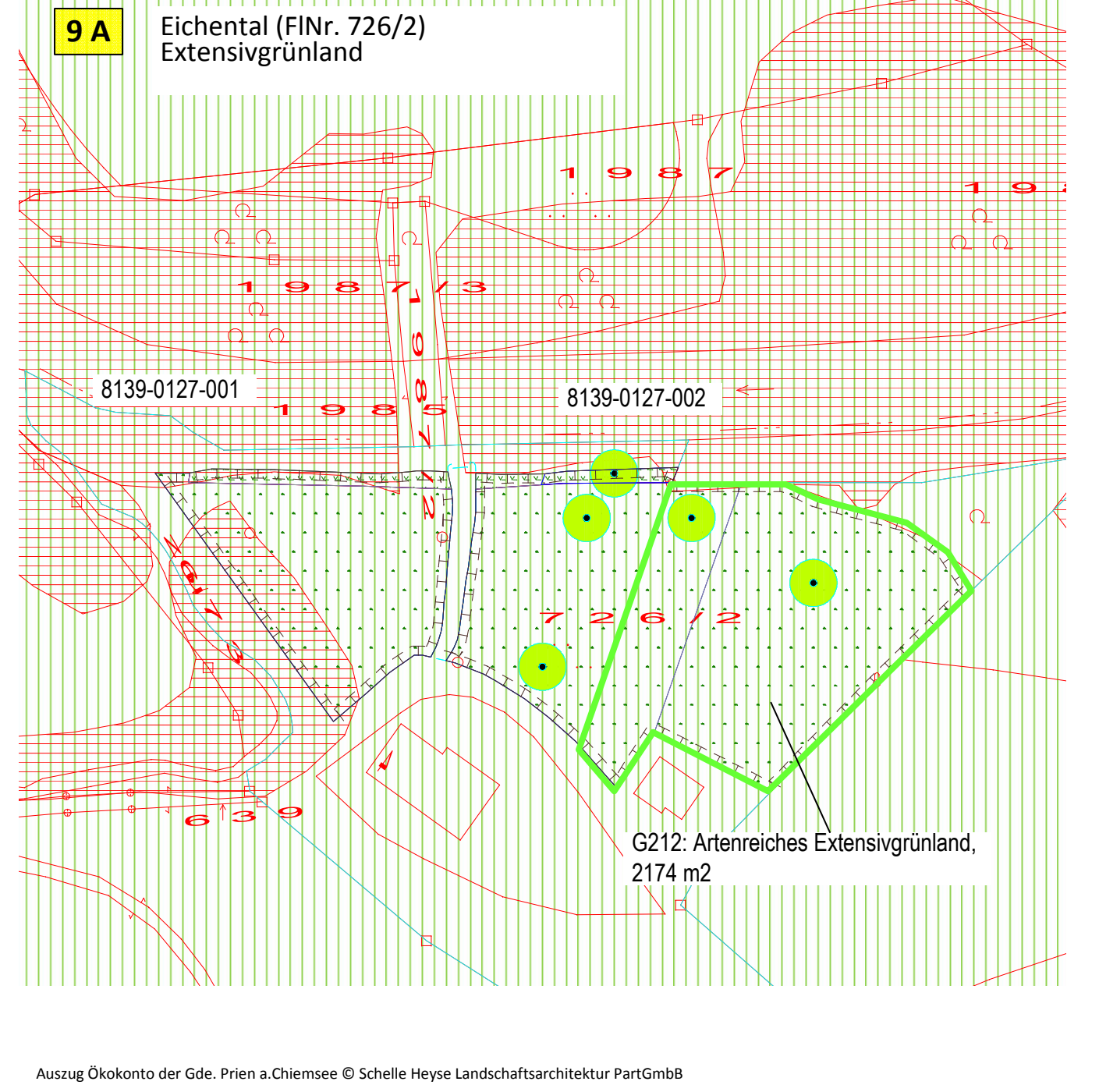


- Flächen und Maßnahmen zum Schutz, zur Pflege und zur Entwicklung von Boden, Natur und Landschaft
- Ausgleichsfläche OU Prutdorf
- Obstbaum Bestand
- Obstbaum pflanzen (Hochstamm)
- Pflanzung von Sträuchern (Gehölzgruppe je 5 Stück) und Bäumen
- artenreiches Extensivgrünland (G212) (2-schurig erster Schnitt nach 1.7.)
- Gehölzsaum entwickeln, hier: Säume trocken-warmer Standorte (B111)
- kartiertes Biotop
- Bäume zu pflanzen:
6 St. Obstbäume Hochstamm, 10-12 cm
3 St. Quercus robur (Stiel-Eiche), verpfl. Heister, 150-200 cm
2 St. Sorbus aucuparia (Eberesche), verpfl. Heister, 150-200 cm
2 St. Prunus avium (Vogel-Kirsche), verpfl. Heister, 150-200 cm
- Sträucher zu pflanzen:
10 St. Euonymus europaeus (Pfaffenhütchen) verpfl. Strauch, 50-80 cm
10 St. Cornus mas (Kornelkirsche) verpfl. Strauch, 50-80 cm
20 St. Corylus avellana (Hasel) verpfl. Strauch, 50-80 cm
5 St. Ligustrum vulgare (Gemeiner Liguster) verpfl. Strauch, 50-80 cm
5 St. Lonicera xylosteum (Rote Heckenkirsche) verpfl. Strauch, 50-80 cm

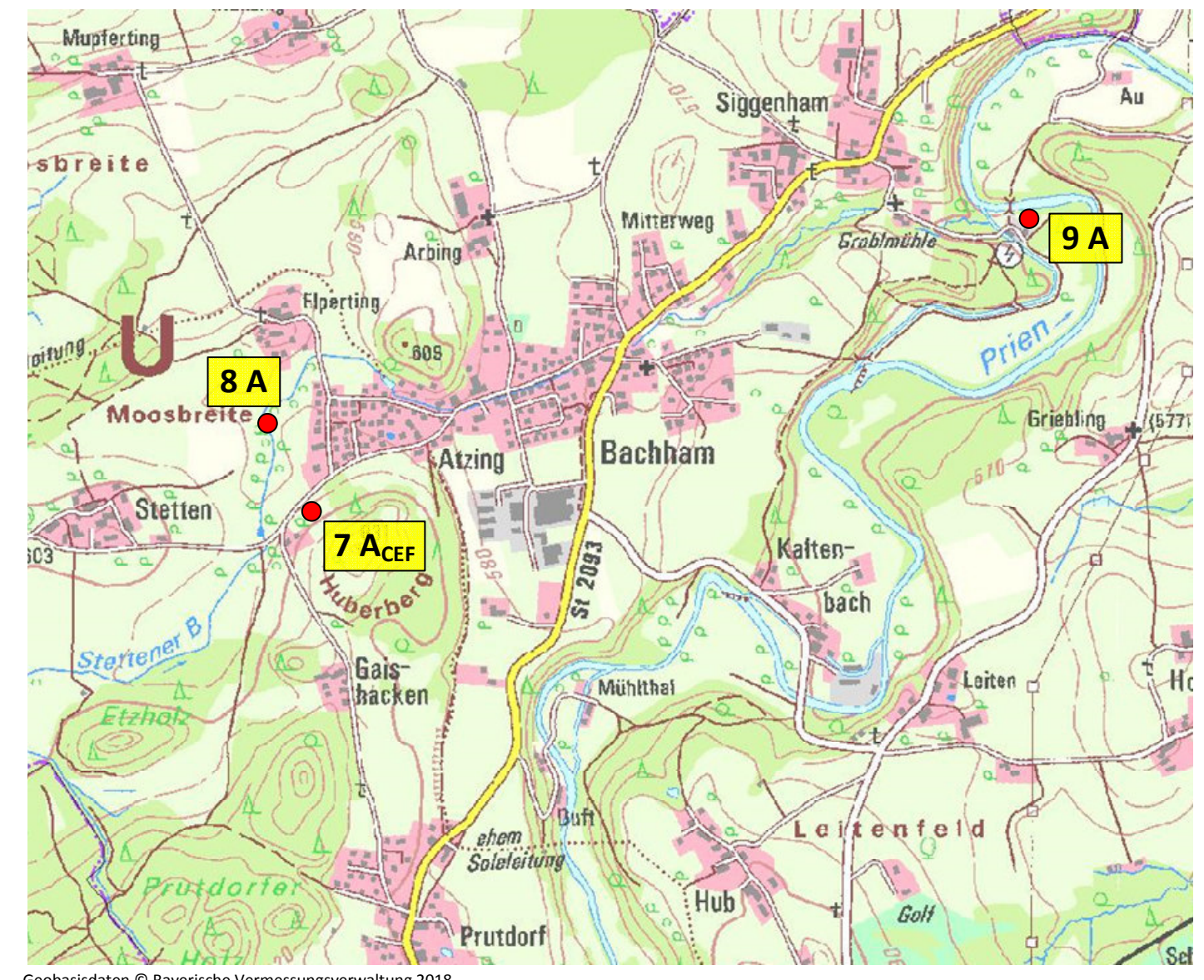


- Flächen und Maßnahmen zum Schutz, zur Pflege und zur Entwicklung von Boden, Natur und Landschaft
- Ausgleichsfläche OU Prutdorf
- artenreiche seggen- oder binsenreiche Feucht- und Nasswiese (G222) (1- bis 2-schurig erster Schnitt nach 1.7.)
- Herstellung vernässter Seigen
- Bachlauf aufweiten, Ufer abflachen, Gräben mit naturnaher Entwicklung (F212)
- Pflanzung von Sträuchern (Gehölzgruppe je 5 Stück) und Bäumen
- kartiertes Biotop
- Bäume zu pflanzen:
2 St. Alnus glutinosa (Schwarz-Erle), verpfl. Heister, 150-200 cm (entlang Bach)
1 St. Quercus robur (Stiel-Eiche), verpfl. Heister, 150-200 cm (entlang Bach)
- Sträucher zu pflanzen:
10 St. Euonymus europaeus (Pfaffenhütchen) verpfl. Strauch, 50-80 cm
20 St. Salix purpurea (Purpur-Weide) verpfl. Strauch, 50-80 cm
10 St. Salix cinerea (Grau-Weide) verpfl. Strauch, 50-80 cm
10 St. Viburnum opulus (Gewöhnl. Schneeball) verpfl. Strauch, 50-80 cm



- Flächen und Maßnahmen zum Schutz, zur Pflege und zur Entwicklung von Boden, Natur und Landschaft
- Ausgleichsfläche OU Prutdorf
- Einzelbaum 1. Ordnung Bestand
- artenreiches Extensivgrünland (G212) (2-schurig erster Schnitt nach 1.7.)
- mäßig artenreiche Säume und Staudenfluren feuchter bis nasser Standorte (K123)
- kartiertes Biotop
- Landschaftsschutzgebiet

Maßnahmenübersicht



Maßnahmenentyp

- A** Ausgleichsmaßnahme
- A_{CEF}** vorgezogene Ausgleichsmaßnahme unter Berücksichtigung artenschutzrechtlicher Aspekte

Umweltplanung Schuster

Dipl. Ing. (FH) Susanne Schuster
Landschaftsarchitektin
Im Vorderfeld 16 | 83362 Surberg
fon 0861/166 30 718
la-schuster@t-online.de

bearbeitet:	18.03.2019	Schuster
gezeichnet:	18.03.2019	Schuster
geprüft:		

Staatliches Bauamt Rosenheim
Wittelsbacherstr. 11
83022 Rosenheim
Tel: +49 (0)8031-394-0
Fax: +49(0)8031-394-1200
E-Mail: poststelle@stbaro.bayern.de

Markt Prien am Chiemsee
Rathausplatz 1
83209 Prien am Chiemsee
Tel: +49 (0)8051-606-0
Fax: +49(0)8051-606-69
E-Mail: rathaus@prien.de

bearbeitet:	März 2019	Bauer
gezeichnet:		
geprüft:		
PSP Nr.:		
Projekt:	1-15-070	

0	Feststellungsentwurf vom 18. März 2019	18.03.2019	Sc
Nr.	Art der Änderung	Datum	Zeichen

FESTSTELLUNGSENTWURF

Straßenbauverwaltung Freistaat Bayern

Staatliches Bauamt Rosenheim

Straße / Abschn.-Nr. / Station: St 2093 / Abs. Stat. 195_0,000 bis 195_2,117

PROJIS-Nr.: Maßstab: 1 : 1.000

St 2093 Ausbau Wildenwart - Bachham
Neubau der Ortsumfahrung Prutdorf und Ausbau zwischen Prutdorf und Bachham
0+000 bis 2+150

aufgestellt:
Staatliches Bauamt Rosenheim

Högenauer
Högenauer, Baudirektor
Rosenheim, den